


Segovia

Encierros Campestres





Segovia

Encierros Campestres

LOCALIDAD	FECHA CELEBRACIÓN	PÁG.
Bercial	Julio	6
Cabezuela	Septiembre	8
Cantalejo	Agosto	10
Carbonero el Mayor	Septiembre	12
Cuéllar	Agosto	14
Fuentepelayo	Agosto	20
Hontalbilla	Agosto	22
Mozoncillo	Agosto	24
Nava de la Asunción	Septiembre	26
Navalmanzano	Agosto	28
Navas de Oro	Julio	30
Pedraza de la Sierra	Septiembre	32
Santiuste de San Juan Bautista	Agosto	34
Vallelado	Septiembre	36
Valsain	Septiembre	38
Villacastín	Agosto	40

Leyenda



Monumentos



Hoteles



Alojamiento Rural



Restaurantes

EDITA:

Patronato Provincial de Turismo

DISEÑO Y MAQUETACIÓN:

CARPASARA-diseño gráfico

TEXTOS:

Juan Carlos Llorente Mínguez
Isaías Salamanca Ortega

FOTOS:

Nacho Portillo

IMPRIME:

Imprenta Rabalán

DEPÓSITO LEGAL:

SG - 177/2014

JULIO 2014

© De los textos y fotografías, sus autores. Reservados todos los derechos.
Prohibida la reproducción total o parcial de la obra, sin autorización expresa de los titulares.
© Mapa de la provincia de Segovia, Diputación de Segovia.

¡ A LA VAQUERA...!



Hablar de la doma y monta a la vaquera, es hablar de una disciplina hípica propia de España, es una manera de domar y montar que, a través de los tiempos se ha transmitido de generación en generación.

Al jinete que durante muchas horas del día, cabalgaba en las labores cotidianas y necesarias de una “ganadería” le denominamos “vaquero”.

El binomio jinete-caballo asumen unas características que no contemplan otras disciplinas ecuestres, como son los arneses del caballo, cabezada con mosquero, embocadura y cadenilla empavonados, y por otro lado, montura de albardilla con teja, que es a lo que en la actualidad se denomina “silla a la vaquera”.

Por las exigencias del trabajo a campo abierto, en muchas ocasiones con ganado “bravo”, era y es conveniente disponer de un caballo “revuelto y sumiso” a la voluntad del jinete.

El “vaquero” pasaba largo tiempo anclado sobre su montura guardando y vigilando a su ganado, de ahí que pudiera disponer de tiempo para de manera apropiada poner en forma a su caballo, adiestrándole en ejercicios nuevos que le sirvieran para desarrollar mejor su cometido en las tareas del campo: desde su caballo ha de abrir porteras, desahijar a los becerros/as de sus madres, apartar y encerrar, aunque hoy día estas actividades se vean modificadas por las modernas tecnologías.

Antaño, el vaquero acudía con su caballo y sus mejores galas a las ferias y fiestas locales y comarcales que se celebraban en pueblos en un entorno más o menos amplio, donde disfrutaban de la exhibición de sus habilidades en ejercicios vistosos, llenos de arte, armonía y belleza.

De aquellas costumbres espontáneas, nació lo que hoy llamamos “concursos de doma a la vaquera”.

Han pasado muchos años en que ganaderías enteras de reses, viajaban a lo largo y ancho de la Península a través de las “Cañadas Reales”, dirigidas a la voz del caballista o caballistas, sin más ayuda que una “garrocha” o palo de verguera, montados en sus “jacas camperas” y en medio del silencio de aquellas veredas, cordeles y cañadas, acompañados de bramidos y rugidos, con restaños de espuelas y relinchos.

El trabajo del vaquero era de sol a sol, lo que sugería y hacía necesario disponer de una silla cómoda y apropiada como era la “albardilla”, que, modificada a lo largo de los tiempos, ha dado como resultado lo que hoy denominamos “silla a la vaquera”.

Hoy día, el caballo vaquero o campero, uno de los animales más bellos de España y Portugal, se está viendo desplazado a labores más apropiadas a nuestros tiempos, como son los tradicionales “ENCIERROS CAMPESTRES”, caza de liebres con galgos, concursos de doma a la vaquera, rejoneo, y una amplia gama de utilización y disfrute del ocio...

Nuestra provincia, que fue sede de aquellas mesnadas concejiles de la Edad Media en que la figura del “caballero” jugó un papel intrínseco en la vida municipal, ha conservado durante siglos el disfrute y gusto por el mundo equino, siendo singularmente en nuestros días acogedora y promotora de espectáculos festivos en los que se desarrollan, con gran mérito, participación y belleza, “ENCIERROS CAMPESTRES” convertidos ya en tradiciones que, a veces, son centenarias. El arraigo de estos encierros, con características propias en cada población, hace que JINETE, CABALLO Y TORO, sean ya un elemento destacado y significativo de la idiosincrasia propia de la provincia de Segovia.



Bercial



Ayuntamiento de Bercial
Tel. 921 179 000
aytobercial@gmail.com
Distancia a la capital: 32 km
Fecha de realización: Julio

Esta localidad segoviana se encuentra en la comarca denominada Campiña Segoviana, cerca de Santa María la Real de Nieva, se celebran encierros campestres desde hace algo más de una década en el mes de julio con motivo de las fiestas patronales de Santiago Apóstol y Santa Ana.

Son los vecinos y especialmente la juventud, quienes se encargan de toda la organización. Asisten delante de alrededor de trescientos jinetes, entre los que participan numerosos de las provincias limítrofes de Ávila, Madrid y Valladolid, para cuya asistencia no se requiere permiso especial. Reunidos en el paraje denominado Sanchálvaro, a unos 2 km de la población, se inicia el recorrido a las 9:00 h en dicho paraje, que es donde se ubican los corrales en los que se guardan los animales (dos utreros, tres erales y seis cabestros); continúa el recorrido por el paraje conocido como "los Cuatro Caminos" siguiendo por el camino de la Fuente Mora para, pasando junto a la ermita de Santa Ana, hacer entrar la manada en el casco urbano. Después, las "peñas" de la localidad, comparten un estimulante almuerzo tras las 2 horas transcurridas desde el inicio del "encierro". Atrás han quedado la emoción y el riesgo entre los bellos parajes del valle del río Zorita y los perfiles cercanos de la sierra del Guadarrama.



Iglesia parroquial en honor a San Juan y San Pablo. Museo de Arte y Costumbres populares. Abadía de Párraces.

Servicios Turísticos



Cabezuela



Ayuntamiento de Cabezuela

Tel. 921 520 838

cabezuela@villaytierra.com

Distancia a la capital: 48 km

Fecha de realización: Septiembre

La población de Cabezuela, donde pasó su niñez la cantante Ana Belén, celebra sus fiestas patronales en honor de la Exaltación de la Santa Cruz los días en torno al 15 de septiembre. Como si se tratara de la costumbre ancestral de esta población que denominan "La Hacendera", por la que los vecinos, a requerimiento del Ayuntamiento, participan voluntariamente en el arreglo de caminos u otras necesidades municipales, así el pueblo en masa participa en sus "encierros campestres" que se generaron hace más de cuarenta años. Desde los corrales de la Cuesta del Buitre, tras haber degustado pastas y aguardiente, a las 10:00 h, más de cien caballeros y miles de vecinos y forasteros a pié, hacen el recorrido de 2 km hasta lograr introducir a los astados en la población. Después, las mozas y mozos de la localidad y de los pueblos vecinos, asisten en la plaza Mayor, a sus singulares "sifonadas", en las que miles de estos recipientes hacen de surtidores para lograr empaparse mutuamente en alegre camaradería.



Iglesia de Nuestra Señora de la Asunción, el Ayuntamiento y la ermita del Santo Cristo del Humilladero. La naturaleza del lugar nos ofrece también bellos parajes, sobre todo los del espacio natural de los Porretales, laguna Senovilla y río Cega.

Servicios Turísticos



Cantalejo



Ayuntamiento de Cantalejo

Tel. 921 520 001

secretaria@aytocantalejo.es / www.aytocantalejo.es

Distancia a la capital: 50 km

Fecha de realización: Agosto

La localidad de Cantalejo, tiene la categoría de “Ciudad”, título que le otorgara el Rey Alfonso XIII. Amantes de sus tradiciones, los cantalejanos aún guardan el rescoldo de la jerga de la “gacería”, que naciera entre los “Briqueros” o “Criberos” cantalejanos que recorrían las ferias de toda la península y algunos países europeos vendiendo sus afamados trillos.

Desde 1988, durante las fiestas patronales en honor de Nuestra Señora de la Asunción y San Roque, los días 17 y 18 de agosto se celebran encierros campestres, con la singularidad de que los recorridos alternan de un año para otro, siendo uno de ellos, de unos 4,5 km el que hace el desensaule en el lugar de Navalsoto, para seguir por el camino de Nava del Pobo hasta la carretera de la ermita de la Virgen del Pinar, patrona de la localidad, entre parajes de tierras de labor y pinares atravesando los pagos de Matisalvador, El Rincón, La Muñeca y El Cascarrón, para luego de cruzar La Solana y el camino de Los Arroyos, llegar hasta el municipio.

El otro recorrido alternativo de año en año, parte de los corrales del camino de las Ensanchas y el camino de Hontalbilla hasta llegar al camino de los Arroyos, para atravesando los parajes de Las Aleguillas, Laguna Chica y Redondo, llegar al camino de Carragolván que conduce a la localidad tras haber recorrido 4 km.

Los caballeros y asistentes en general, degustan pastas y aguardiente antes de salir la manada a las 9:00 h. Los caballistas asistentes no necesitan especial



permiso del Ayuntamiento, siendo cientos los que acompañan y conducen la manada durante 1,5 horas que tarda en hacer entrada en el recorrido urbano.

Merece la pena asistir a la bella estampa que conjuga paisajes, caballos y astados por estas tierras cantalejanas, y es que éste “vilorio sierte” (buen pueblo) los organiza con mucha alegría y pasión.



Ermita románica, iglesia dedicada a San Andrés s. XVI. Lagunas de Cantalejo.
Museo del Trillo.
Cercano al P.N. Hoces del río Duratón.

Servicios Turísticos



Carbonero el Mayor



Ayuntamiento de Carbonero el Mayor

Tel. 921 560 002

secretaria@carboneroelmayor.net / www.carboneroelmayor.net

Distancia a la capital: 26 km

Fecha de realización: Fin de semana más próximo al 8 de septiembre

La localidad de Carbonero el Mayor, está ubicada al lado de la Autovía de Pinares entre Valladolid y Segovia.

Sus fiestas patronales se celebran en honor de la Virgen del Bustar, durante el fin de semana más próximo al día 8 de septiembre (festividad de la Natividad de la Virgen). Dentro de su programación taurina, los dos “encierros campestres” ocupan un lugar destacado, teniendo lugar el lunes y martes a las 9:00 h y 9:30 h respectivamente.

Los corrales para la suelta del ganado se ubican en un espacio que fue mina de pizarra en el pago de Valdecuellar, a unos 4,5 km de la población. La manada, conducida por cientos de jinetes y seguida de cerca a pie por cientos de vecinos, atraviesa los lugares de Fuentes y Las Tejeras para, posteriormente, ascender por el cerro de La Muela y descender del mismo por la ladera de Carravilla y penetrar después al casco urbano. En torno al evento, se ofrecen a caballeros y asistentes en general, el típico aguardiente con pastas, tanto antes de salir el “encierro” como en las paradas en los descansaderos antes de llegar a la población. Por su parte, las peñas de mozos y mozas, sirven chocolate con bizcochos en el llamado “embudo” a la entrada del “encierro”.

Estos encierros de Carbonero comenzaron a celebrarse a principios del s. XX. En 1997 fueron tomando la forma actual, pasando a celebrarse, en el 2000, dos encierros en vez de uno.



Iglesia de San Juan Bautista s. XIII, románico de ladrillo con ampliaciones góticas y barrocas en los s. XV y XVIII. Ermita de Nuestra Señora del Bustar.

Servicios Turísticos



El Ayuntamiento organizador, no exige condición alguna a los jinetes acompañantes que en todo caso, han de seguir las indicaciones del concejal encargado de la comisión de festejos. Las peñas de la localidad colaboran en gran medida para que los dos acontecimientos sean un éxito.





Ayuntamiento de Cuéllar

Tel. 921 140 014

aytocuellar@aytocuellar.es / www.cuellar.es

Distancia a la capital: 60 km

Fecha de realización: Agosto

La villa de Cuéllar es desde el s. XII, cabeza de Comunidad de Villa y Tierra que congrega 36 pueblos de las provincias de Segovia y Valladolid. Declarada Conjunto Histórico, tiene a gala el organizar los **“ENCIERROS DE TOROS MÁS ANTIGUOS DE ESPAÑA”**. Aunque se tienen noticias desde el s. XIII respecto a la costumbre de “correr toros”, es en el s. XV, el año 1499, cuando el segundo Duque de Alburquerque otorga al Concejo unas ordenanzas municipales en las que expresamente se habla del hecho: “Muchas veces acaece cuando se “encierran toros” en la dicha mi Villa, que se hacen daño en panes o viñas... Ordenamos que cuando lo tal acaeciére, que no se hagan multas sobre los toros ni a los ganados que con ellos vinieren...”. Desde el s. XVII se constata que se celebraban “encierros” en las fiestas en honor de Nuestra Señora del Rosario, que con el tiempo, pasó a ser patrona de la Villa. Las fiestas se celebraban en julio, en el domingo más próximo al día de la Visitación de la Virgen que era el 2 de julio. En 1922, tras una consulta vecinal, el Ayuntamiento determinó celebrar las fiestas el último domingo de agosto. Hasta mediados del s. XX, sólo se realizaban dos encierros, lunes y martes, incorporándose sucesivamente el domingo, el miércoles y a partir del año 1999, con motivo de la celebración del 5º centenario de la ordenanza municipal aludida, se incorporó el jueves. De costumbre inmemorial era el hecho de que los encargados de hacer llegar los toros, eran los caballeros guardas del Concejo y de la Comunidad de Villa y Tierra, quienes eran



El Castillo-Palacio de los Duques de Alburquerque. Centro de Interpretación del Arte Mudéjar. Iglesias de San Esteban, la Trinidad, Santo Tomás, San Pedro, San Martín, San Miguel, San Andrés y La Magdalena. La muralla y la Romería de Ntra. Sra. del Henar. Centro de Interpretación de las Tenerías. Ferias Comarcal y Mudéjar.

Servicios Turísticos



enviados a las dehesas para conducir el ganado hasta los prados comunales de la Vega y del Camadal, desde donde eran conducidos hasta la Villa. Este hecho lo recuerda la letra de la jota del “A por ellos”, típica referencia a los “encierros” que entonan y bailan los cuellaranos antes de la llegada de los astados: *“A por ellos, a por ellos que se van, unos están en la Vega y otros en el Camadal, ya retumba la dulzaina, ya retumba el tamboril, ya están en los Arenales, ya los tenemos aquí”*. Los corrales, tras haberse establecido a lo largo del tiempo

en diversos lugares, como El Tabladillo o La Corredera, en la actualidad están situados en las márgenes del río Cega, a unos 5 km de la Villa. La “suelta” de las reses tiene lugar a las 8:00 h y es recibida por cientos de caballistas, debidamente acreditados por



Los “ENCIERROS DE CUÉLLAR” están declarados de Interés Turístico Nacional y están esperando la declaración de “Patrimonio cultural inmaterial de los cuellaranos”.





el Ayuntamiento, que han degustado pastas y churros con aguardiente; a la suelta también acuden cientos de vecinos. El primer trayecto del “encierro” se desarrolla entre pinares, atravesando la Cañada de la Reina hasta llegar al puente de las Máquinas, sobre el arroyo “Cerquilla”; a continuación, tras atravesar la carretera de Cantalejo, el “encierro” sube por las colinas de Escarabajosa hasta pasar el túnel bajo la Autovía de Pinares y detenerse en el descansadero, donde

los toros reposan antes de hacer su entrada en la Villa, programada a las 9:30 h. Tras el descanso, la manada es conducida, en medio de una gran expectación de miles de personas, hasta el camino del Terrero que desemboca en el “embudo” para iniciarse allí el recorrido urbano que tiene un trayecto de algo más de 1 km hasta llegar a la plaza de toros. Se calcula que asisten a los “encierros cuellaranos” más de 20.000 personas, y los jinetes que acompañan a la manada han llegado a ser más de 600.



Fuentepelayo



Ayuntamiento de Fuentepelayo

Tel. 921 574 000

ayuntamiento@aytofuentepelayo.org / www.aytofuentepelayo.org

Distancia a la capital: 39 km

Fecha de realización: Agosto

Los encierros campestres tal y como ahora se conocen, datan del año 1992. En otros tiempos los toros eran traídos hasta la localidad desde la ganadería por los mayores hasta un lugar denominado “El Soto” o “El Verdinal”, donde permanecían hasta el día de la fiesta, entonces “San Miguel”, el 29 de septiembre. Fiesta que venía precedida de una de las ferias que se celebraba en la localidad, la de “El Ángel”, una de las más importantes a nivel regional, que tiene lugar el primer domingo de marzo.

Desde dichos parajes, “El Soto” o “El Verdinal” los iban acercando al pueblo, donde los mozos esperaban a los astados para atraerlos hasta la plaza por la calle del Arenal, lugar por donde tienen su entrada en la actualidad. Los encierros campestres actuales se celebran en las fiestas en honor a Ntra. Sra. de la Asunción, el penúltimo domingo de agosto, aunque algunos años se retrasan hasta el último domingo del mismo mes.

Tiene lugar la suelta en un punto situado cerca del paraje denominado “San Cebrián”, donde están construidos unos corrales para tal fin. Desde la ermita de San Cebrián se puede divisar todo el Mar de Pinares que caracteriza esta comarca. Cuéllar, Cantalejo y una multitud de localidades se pueden otear desde este alto en todas las direcciones.

La suelta, que se realiza a las 9:30 h, viene precedida de la toma de bollos y aguardiente para todos los presentes que lo deseen. Los primeros años esta cata se realizaba en la “Cotarra de San Gregorio”, lugar donde se paraban los

toros. Los últimos años pasan por dicho paraje, bordeándolo y desde el que se contempla prácticamente todo el encierro por lo que se congrega gran cantidad de gente, desde la suelta hasta las proximidades del pueblo, donde está la laguna de la “Llosa”. Desde allí se dirigen hacia la cañada de “Carrapinarejos” para enfocarlos y picarlos hacia el embudo que, a través del puente que cruza el parque de “Popayán” enfilan a la calle del Arenal y a la plaza o coso taurino.

Se accede a Fuentepelayo desde Madrid dirección Segovia, siguiendo la autovía A-601, que enlaza esta capital con Valladolid. A unos 37 Km de Segovia, se toma la salida 77 a Navalmanzano, en la rotonda se incorpora a la SG-222 dirección a Navalmanzano, y Fuentepelayo.

Existe otro itinerario alternativo, tomando la salida 91 de la autovía A-601 y en la rotonda tomar la segunda salida e incorporarse a carretera SG-211 dirección Mozoncillo, pasar Mozoncillo, Aldea Real y finalmente Fuentepelayo.



Iglesia parroquial en honor a San Salvador románico-mudéjar, arcos de ladrillo s. XII y s. XIII, en su interior está el “Museo de Arte Sacro”.
Parque temático de los ecosistemas segovianos “Popayán”.

Servicios Turísticos



Hontalbilla



Ayuntamiento de Hontalbilla
Tel. 921 148 118
ayuntamiento@hontalbilla.es
Distancia a la capital: 50 km
Fecha de realización: Agosto

La localidad de Hontalbilla pertenece desde el s. XIII a la Comunidad antigua de Villa y Tierra de Cuéllar. Sus fiestas patronales se celebran en honor a Nuestra Señora de la Asunción y San Roque, los días 15 y 17 de agosto, durante los cuales se celebran dos encierros camperos de gran tradición.

La suelta tiene lugar desde el prado de Hontariego a unos 3 km de la población, a las 9:00 h. Según dicen los propios lugareños la duración de sus encierros es impredecible, pues suele ocurrir la escapada de alguna de las reses a las que se tarda mucho en reconducir hasta la plaza de toros, y todo ello con el beneplácito de los casi 300 caballistas, costumbre esta que da singularidad a estos “encierros campestres” centenarios.




Iglesia de San Pedro y la ermita de Hontariego.

Servicios Turísticos



Mozoncillo



Ayuntamiento de Mozoncillo

Tel. 921 577 392

secretaria@aytomozoncillo.es / www.aytomozoncillo.es

Distancia a la capital: 30 km

Fecha de realización: Agosto


La localidad de Mozoncillo, pertenece a la Comunidad de Ciudad y Tierra de Segovia, englobada con otros pueblos en el Sexmo de Cabezas.

Sus habitantes, llamados popular y simpáticamente “piñoneros”, celebran sus fiestas patronales en honor de Nuestra Señora de la Asunción los días 15, 16 y 17 de agosto, en que los encierros campestres aparecen como el meollo de unas fiestas llenas de alegría, popularidad y colorido. A las 9:00 h, desde los corrales habilitados en el lugar de las Danzantas, caballistas y cornúpetas avanzan por la cañada de Carracuéllar, tras haber degustado, antes de la suelta, el típico y popular aguardiente con bollos caseros, costumbre que también practican en la parada, que se hace en la mitad del recorrido, que es de unos 4 km hasta llegar a la población. Los caballistas participantes no requieren ningún permiso por parte del Ayuntamiento y llegan a sumar más de cien y de entre ellos, unos cuantos son los encargados de recoger el ganado, si éste escapara, y de hacer llegar al mismo hasta el “embudo” antes de penetrar en el recorrido urbano hasta la plaza de toros. Los “piñoneros” recuerdan nítidamente cuándo comenzaron sus encierros camperos, que fue con ocasión de la inauguración de su plaza de toros, acontecimiento que tuvo lugar el 3 de junio de 1990; va a cumplir ya 25 años de sus inicios.



Iglesia parroquial de San Juan Bautista s. XII y XIII, ermita de la Virgen de Rodelga s. XIII, ermita de San Roque, ermita del Humilladero s. XVIII.

Servicios Turísticos



Nava de la Asunción



Ayuntamiento de Nava de la Asunción

Tel. 921 580 036

secretario@navadelaasuncion.org / www.navadelaasuncion.org

Distancia a la capital: 42 km

Fecha de realización: Septiembre

Retomada la antigua tradición navera de celebrar encierros de toros en la localidad, en 1984 el Ayuntamiento decidió su celebración el día 23 de septiembre de dicho año.

Desde entonces, la población de Nava de la Asunción, en la comarca de Santa María la Real de Nieva, celebra encierros campestres que, variados en su recorrido y horario, forman parte esencial del conjunto de actividades de sus fiestas que se celebran el fin de semana más próximo al 14 de septiembre, después de que se tomara tal decisión a partir de 1773, en que dejaron de celebrarse en el mes de agosto tras ser declarado el municipio como Villa.

El titular de las fiestas es el Cristo de la Expiración. El recorrido del "encierro" sufrió una variación drástica en 1985, tratando de evitar su paso y cercanía a la línea ferroviaria que discurría en las inmediaciones del casco urbano. Desde ese año, los "encierros" pasaron a ser dos que se celebran el último viernes y sábado de dichas fiestas.

El encierro campestre del viernes se inicia a las 16:30 h, dando comienzo el del sábado a las 10:00 h. Tanto un día como otro, la reunión de los caballistas congrega a muchos vecinos para compartir viandas que el sábado se concretan en sopas de ajo, bollos, licores, vino.... Las reses que protagonizan el encierro se cifran en 5 toros y 8 bueyes. El número de caballistas participantes supera con creces el de los 200. La suelta tiene lugar en los corrales situados en el "Pinar de

las Ordas" con dirección al pago llamado "Caño del Doctor", que es sorteado por el "Sendero del Pino" para dirigirse a la "Cotarra de Turruntrés", para dirigirse a la "Fuente de las Estacas". En las inmediaciones se hace una parada-descansadero cerca del "Bodón de la Cañada" donde se degustan bollos de la tierra y aguardiente. Desde allí se asciende al alto del pinar de "Las Blandas" a vista cercana del caserío, al que se llega por la "Cañada Grande" donde con el sonido de los hierros de estribo contra estribo y de cencerros boyales, jinetes y reses se precipitan hacia la población, tras haber sido acometidos los toros para concentrar la manada hacia el llamado "embudo" que conduce hasta las calles de la población, desde donde comienza el encierro en el trazado urbano para terminar en la plaza de toros.

Bellas y coloristas estampas entre tierras de labor y pinares con claro acento segoviano.



Iglesia parroquial de Nuestra Señora de la Asunción, ermita del Santo Cristo de la Expiración, caño del Obispo.
Cercano a la villa de Coca y Sta. M^a la Real de Nieva.

Servicios Turísticos




Navalmanzano



Ayuntamiento de Navalmanzano
Tel. 921 575 002
secretaria@navalmanzano.es
Distancia a la capital: 38 km
Fecha de realización: Agosto

Esta localidad segoviana está al sur de la antigua Comunidad de Villa y Tierra de Cuéllar. Durante las fiestas patronales en honor de los santos Justo y Pastor, celebra dos encierros camperos los días 9 y 10 de agosto.

El inicio de esta costumbre, que tiene visos de afianzarse en la tradición, es relativamente reciente, del año de 1998, lo que no impide su aceptación y auge por parte de los vecinos y gentes comarcanas. Tras la degustación del típico aguardiente, tiene lugar la suelta de las reses a las 9:00 h desde los corrales del "Árbol de las Ardillas" desde donde, con acompañamiento de multitud de vecinos y unos ciento cincuenta caballeros, los astados son conducidos hasta la localidad tras un trayecto de unos 5 km, donde son recibidos con algarabía para iniciar el "encierro urbano".



Ermita de Santa Juniana, Puenteacanto, ermita de San Roque.

Servicios Turísticos



Navas de Oro



Ayuntamiento de Navas de Oro

Tel. 921 591 000

secretario@navasdeoro.es / www.navasdeoro.org

Distancia a la capital: 49 km

Fecha de realización: Julio

La población de Navas de Oro, perteneció a las Comunidades de Villa y Tierra de Cuéllar y de Coca con la singularidad de haber tenido dos barrios separados por lo que hoy se denomina, significando el hecho, la calle de la Raya.

En un paisaje casi llano, destacan las altas chimeneas de las fábricas de resinas que en un tiempo, eran sostén económico de la población y para las que las labores de extracción de resina y su destilación, se dedicaban buena parte de los vecinos.

Es la última localidad segoviana que se ha sumado a la celebración de un encierro campestre el pasado año de 2013, en sus fiestas patronales de julio en honor del titular parroquial Santiago, resultando el evento del agrado de la población por el éxito con que se desarrolló, con asistencia masiva de caballeros y público en general.

El encierro da comienzo a las 10:00 h, tras haberse degustado por los asistentes, unas sabrosas sopas de ajo al estilo "peguero". Los corrales se sitúan entre los términos del Juncal y de Zalagarda, descansando al llegar a este último lugar, donde se ofrecen pastas y el tradicional aguardiente. Atravesando tierras de labor, el encierro llega al "camino de Cuéllar" para desde allí, entrar en las calles de la población tras haber recorrido unos 2 km.

El pasado año asistieron más de 400 caballistas que no requieren permiso del Ayuntamiento para participar. Tras el buen resultado del pasado año, el "encierro campero" tiene visos de continuar celebrándose y consolidarse como tradición.



Iglesias de Santiago y de Santa María, ermita del Sto. Cristo del Humilladero, museo de la Resina.
Cercano a la villa de Coca.

Servicios Turísticos



Pedraza de la Sierra



Ayuntamiento de Pedraza de la Sierra
Tel. 921 509 817
ayunpedraza@inicia.es / www.pedraza.info
Distancia a la capital: 37 km
Fecha de realización: Septiembre


La localidad de Pedraza de la Sierra, antigua Comunidad de Villa y Tierra desde la Edad Media hasta nuestros días, está declarada Conjunto histórico-artístico y está considerada como uno de los pueblos más bellos de España.

Celebra su único “encierro campestre” el día 9 de septiembre. Tiene la originalidad y costumbre de que sólo acompañan a las reses 14 caballeros con autorización del Ayuntamiento. Los corrales se sitúan a unos 2 km de la población en la llamada Dehesa Vieja y la hora de comienzo del evento es la de las 10:00 h. Es uno de los “encierros” más antiguos de la provincia y prueba de ello son los “huecos” practicados en las casas por las que penetran los toros en la plaza Mayor que se datan como de los s. XVII y XVIII, huecos que responden al anclaje de las empalizadas, que a modo de vallado, impiden la huida de los astados. El acceso a la población sólo tiene lugar por la única puerta medieval de la Villa, denominada puerta de la Cárcel, por las que acceden reses y caballeros tras ascender por una pronunciada subida que genera un bello espectáculo, acompañado de panorámicas en las que se conjugan los paisajes de la cercana sierra del Guadarrama y las vetustas murallas de la Villa que fue de los Velasco, Condestables de Castilla. Tras el acontecimiento, es costumbre de propios y extraños, degustar con buen vino el sabroso cordero asado al estilo de la Villa.



Centro temático del Águila Imperial, la cárcel de la Villa, la calle Real, la plaza Mayor, iglesia de San Juan Bautista y el castillo y museo Zuloaga. Los 2 primeros sábados de julio se realiza los Conciertos de las Velas.

Servicios Turísticos



Santiuste de San Juan Bautista



Ayuntamiento de Santiuste de San Juan Bautista

Tel. 921 596 000

aytosantiustesjb@gmail.com

Distancia a la capital: 50 km

Fecha de realización: Agosto

La localidad de Santiuste de San Juan Bautista, se sitúa en la comarca de la "Campaña Segoviana". Perteneciente a la antigua Comunidad de Villa y Tierra de Coca y cercana a sus extensos pinares, es conocida por la crianza de caldos de vino verdejo que han adquirido la denominación de origen "Rueda"; a esta producción se suma la del cultivo de "melones negros" afamados desde antaño, en toda la provincia y en las comarcas cercanas de las vecinas provincias de Ávila y Valladolid.

Celebra sus fiestas patronales en honor a "San Juan degollado" en agosto, en el sábado y domingo en torno a la festividad del Santo (29 de agosto).

Los encierros se inician a las 10:00 h, tras haber degustado los asistentes de a pie y a caballo, unas sopas de ajo, pastas, aguardientes y caldos de los viñedos locales, en los corrales de "Valdetello", distantes de la población unos 2 km. Acompañados de varios cientos de jinetes, tras haber atravesado la cotarra de La Temerosa, los astados llegan a la población. La costumbre se inició hace unos 50 años, y el evento es cada vez más concurrido.

La pasión de los lugareños puesta en estos encierros campestres, se ha traducido en una jota local ambientada en los mismos:

¡Ay niña, despierta / que tengo el caballo / parado a tu puerta. / Vamos a por ellos / vamos sin tardar / porque quiero verlos / en el "Salmoral". ¡Ay qué bonita te veo! / Cuesta de la Temerosa / cuando bajan los toritos caminito del "encierro".

La organización de los "encierros" corre a cargo del Ayuntamiento que no exige a los caballistas ningún tipo de inscripción.



Iglesia románica de San Juan Bautista.

Servicios Turísticos



Vallelado



Ayuntamiento de Vallelado

Tel. 921 150 301

ayuntamiento@vallelado.org / www.vallelado.org

Distancia a la capital: 70 km

Fecha de realización: Septiembre

La población de Vallelado, en la comarca de Cuéllar, es de tierras fértiles propicias para la producción de ajos de alta calidad. Celebra sus fiestas en honor de la Exaltación de la Santa Cruz, el 14 de septiembre, aunque en la actualidad los encierros camperos se celebran el fin de semana más próximo a esa festividad, pero siempre en sábado y domingo.

Entre pinares, a unos 5 km, se sitúan los corrales en el pago de Valdemonasterio, cerca del camino del Salinero que conduce hasta la Villa de Cuéllar, luego tras bordear el Pico Torre por la cañada de Minguela, las reses conducidas por cientos de jinetes, llegan a la entrada de la población terminando el “encierro” en la plaza de toros.

Las noticias más antiguas sobre los “encierros” se remontan al año 1736. En la actualidad los “encierros” desde los pinares, se iniciaron en 1985, costumbre ancestral que se había perdido. De gran vistosidad y al estar prohibida la asistencia de vehículos, los miles de espectadores se sitúan en el “Llano de las Casas” desde donde se divisa una espectacular conjunción de paisaje, caballistas y reses que hace las delicias de los vecinos y visitantes que asisten emocionados al evento. Abierta la participación a todos los caballistas que lo deseen, el Ayuntamiento publica un “Bando” en que se determinan las normas que han de respetar caballistas y espectadores.



Iglesia parroquial de Santo Tomás Apóstol s. XX. En el mes de julio se celebra en la villa la feria del Ajo de Vallelado. Cercano a la villa de Cuéllar.

Servicios Turísticos



Valsaín



Ayuntamiento de Valsain

Tel. 921 18 00 19

secretaria@lagranja-valsain.com / www.lagranja-valsain.com

www.turismorealsitiodesanildefonso.com

Distancia a la capital: 15 km

Fecha de realización: Septiembre

Localidad del municipio de San Ildefonso, Valsaín, tierra de esforzados gabarreros y antaño zona de caza para los Monarcas de España, siendo el primer pueblo de la provincia tras cruzarse el puerto de Navacerrada desde Madrid. Lugar de bellos paisajes, sus fiestas patronales tienen de titular a la Virgen del Rosario en torno al primer domingo de septiembre.

Los “encierros campestres” se iniciaron en 1992, aunque hay referencias muy antiguas de cómo se traían las reses a caballo desde las fincas y dehesas donde eran adquiridos los toros de lidia.

En la actualidad se celebran los encierros en sábado y domingo aunque hace algunos años eran tres, celebrándose el tercero el último día de la fiesta.

A unos 2 km del pueblo se encuentran los corrales, cerca de la “Peña del Tizo”, en la finca llamada “El Parque”, pastizal comunal para el ganado del pueblo. Desde allí, conducidos por unos 70 caballeros, los toros se dirigen a la población, encajonados por las paredes de la finca por un lado, y por otro por el río Eresma que nace en las cercanías, haciendo un recorrido de ida y vuelta. Acompañan en el recorrido muchos vecinos a pie. Tras el “encierro” los participantes degustan un almuerzo de caldereta serrana, en alegre armonía y en amena conversación, comentando los detalles de las vivencias vividas al conducir las reses. La organización de los eventos está a cargo de la comisión de festejos que permite participar a los caballeros que lo deseen bajo las normas que dicha comisión determine.




Iglesia de Ntra. Sra. del Rosario. Fuentes de: El Cuerno, la Magdalena y el Chorro. Rutas por los montes de Valsaín. Centro Nacional de Educación Ambiental de Valsaín. Centro de Interpretación de Boca del Asno. Cercano al Palacio y jardines reales de la Granja de San Ildefonso. Mercado Barroco en junio. Noches Mágicas en verano.

Servicios Turísticos



Villacastín



Ayuntamiento de Villacastín

Tel. 921 198 008

aytovillacastin@gmail.com / www.villacastin.info

Distancia a la capital: 35 km


Fecha de realización: Agosto

Localidad segoviana ubicada en las inmediaciones de la sierra y cercana al puerto del Alto del León. Celebra sus fiestas el último domingo de agosto en honor de San Sebastián Mártir, durante las que tiene lugar un “encierro campero” que, aunque comenzó su andadura hace 5 años, goza ya de gran prestigio y popularidad. A las nueve de la mañana, después de degustar pastas y aguardiente, los más de 100 jinetes recogen las reses a la salida de los corrales del lugar de los “echaderos”, para conducirlos hasta la localidad en un trayecto de unos 3 km entre parajes graníticos propios de la inmediata sierra. Esta localidad, famosa por sus industrias de trabajos sobre granito y por sus elaboraciones de embutidos, es conocida por su hospitalidad, a la que están acostumbrados tras una historia milenaria de atención a los transeúntes que llegan “allende sierra” o que parten desde “aquende sierra” en un trasiego que se remonta a la ocupación de estos lugares por los romanos. Los lugareños se sienten orgullosos de su iglesia, a la que dio forma su paisano Fray Antonio de Villacastín, que también intervino en las trazas del Monasterio del Escorial. Tras el encierro de toros cuatreños, la población degusta un almuerzo de “huevos con chorizo” durante el que se comentan, con gran concurrencia, los avatares sucedidos durante el “encierro” celebrado entre aquellos bellos parajes serranos.

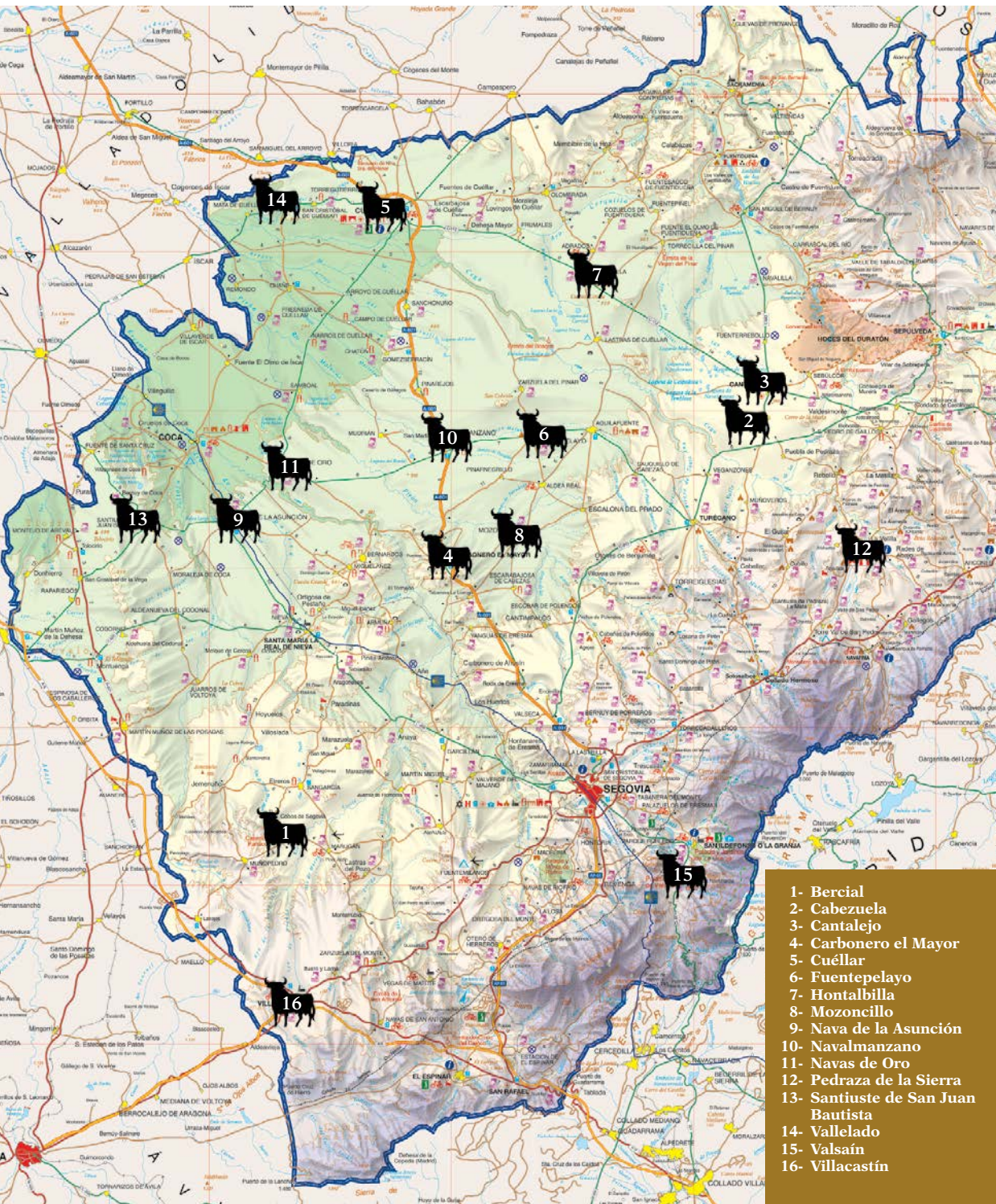


Monasterio de Nuestra Señora de Los Ángeles s. XVII, casa del Ayuntamiento, iglesia de San Sebastián, ermitas de la Virgen del Carrascal, de la Caridad, del Santo Cristo del Valle, del Cristo de la Veracruz y de los Esclavos. Monumento a la Cigüeña (único en España).

Servicios Turísticos



Encierros Campestres



- 1- Bercial
- 2- Cabezuela
- 3- Cantalejo
- 4- Carbonero el Mayor
- 5- Cuéllar
- 6- Fuentepelayo
- 7- Hontalbilla
- 8- Mozoncillo
- 9- Nava de la Asunción
- 10- Navalmanzano
- 11- Navas de Oro
- 12- Pedraza de la Sierra
- 13- Santiuste de San Juan Bautista
- 14- Valledado
- 15- Valsaín
- 16- Villacastín

NUESTRAS PUBLICACIONES

COLECCIÓN DE PRODUCTOS

- Deporte y aventura
 - Turismo Activo
 - Turismo de Senderismo
 - Cicloturismo
 - Pedaleando por Segovia
 - Rutas por carretera
 - Rutas BTT
 - Plano pedaleando por Segovia

- Turismo Arqueológico
- Turismo de Eventos
- Turismo Familiar
- Turismo Industrial
 - Plano de artesanos de la provincia
 - Turismo Enológico
 - Turismo Gastronómico
 - Turismo Patrimonio Industrial
- Turismo Monumental
- Turismo para Todos
- Turismo Religioso
- Turismo de Congresos y Reuniones
- Turismo Rural
- Turismo de Salud. SPA y Bañerios
- Observación a la naturaleza
 - El Pequeño Gigante de la Sierra
 - El Bosque Domesticado
 - Testigos de Otro Tiempo
 - El Señor de las Aguas

LOCALIDADES

- Aguilafuente
- Ayllón
- Cabañas de Polendos
- Cantalejo
- Carbonero el Mayor
- Coca
- Cuéllar
- El Espinar
- Fuentidueña
- Maderuelo
- Martín Muñoz de las Posadas
- Navafría
- Pedraza
- Prádena
- Real Sitio de San Ildefonso
- Riaza
- Sepúlveda
- Turégano
- Villacastín

OFICINAS DE INFORMACIÓN TURÍSTICA

CAPITAL

Patronato Provincial de Turismo
Plaza Mayor, 9 40001 Segovia
Tel.: 921 466 070 / Fax: 921 460 492
www.segoviaturismo.es
info@segoviaturismo.es



Oficina de Turismo
Plaza Mayor, 10 40001 Segovia
Tel.: 921 460 334 / Fax: 921 460 330
www.turismocastillayleon.com
oficinadeturismodesegovia@jcy.es



Centro de Recepción de Visitantes
Azoguego, 1 40001 Segovia
Tels.: 921 466 720 / 21 / 22
Fax: 921 466 724
www.turismodesegovia.com
info@turismodesegovia.com

Otros Puntos de Información Turística

Punto de Información Turística de la Muralla
Plaza del Socorro, 2 y 3 40001 Segovia
Tel.: 921 461 297
www.redjuderías.org

Estación de Autobuses

Po Ezequiel González, s/n 40002 Segovia
Tel.: 921 436 569
informacion.estacion@turismodesegovia.com

Estación del AVE

Estación Segovia-Guiomar
Ctra. de Juarrillos, s/n 40195 Hontoria (Segovia)
Tel.: 921 447 262
informacion.ave@turismodesegovia.com

Asociación de Guías Oficiales de Turismo de Segovia

Tel.: 691 117 197
www.guiasdeturismodesegovia.es
guiasdeturismodesegovia@yahoo.es

Central de Reservas de Turismo Rural de Castilla y León

Tel.: 902 203 030
www.castillayleonesvida.com

Asociación de Taxis Rurales de Segovia

Tel.: 645 836 373
Para cualquier traslado a la provincia
www.segotaxirural.com

PLANOS Y OTROS FOLLETOS

- Camino de Santiago desde Madrid
- Camino de San Frutos
- Encierros Campestres
- Ruta de Isabel La Católica
- Ruta de San Medel
- Geocaching por la provincia de Segovia
- Segovia, Patrimonio de la Humanidad
- Segovia, un lugar de película
- Plano de la provincia
- Horizonte de Emociones
- Horarios de Monumentos
- Turismo Segovia

PROVINCIA

Ayllón
Palacio de Vellosillo, 1 40520 Ayllón
Tel.: 921 553 916
www.ayllon.es
turismo@ayllon.es

Cuéllar
Plaza del Castillo 40200 Cuéllar
Tels.: 921 142 203 / 140 014
Fax: 921 142 076
www.cuellar.es
turismo@aytuocellar.es

El Espinar
Plaza de la Constitución, 1
40400 El Espinar
Tel.: 921 181 342 / Fax: 921 182 316
www.elespinar.es
turismo@aytoelespinar.com

Maderuelo
C/ de Arriba, 5-6 40554 Maderuelo
Tel.: 921 556 089 / Fax: 921 556 122
www.maderuelo.com
aytomader@gmail.com

Pedraza
C/ Real, 3 40172 Pedraza
Tel.: 921 508 666 / Fax: 921 509 944
www.pedraza.info
turismo@pedraza.info

Real Sitio de San Ildefonso
Paseo de los Dolores, 1 (Edificio del Ayto.)
40100 La Granja de San Ildefonso
Tel. y Fax: 921 473 953
www.turismorealitiodesanildefonso.com
info@turismorealitiodesanildefonso.com

Riaza
Avda. de Madrid, 2 40500 Riaza
Tel.: 921 550 430 / Fax: 921 551 032
www.riaza.es
oficinaturismo@riaza.es

Sepúlveda
Museo de los Fueros
C/ Santos Justo y Pastor, 8
40300 Sepúlveda
Tel.: 921 540 425
www.sepulveda.es
turismo@sepulveda.es

GRUPOS DE ACCIÓN LOCAL

AIDESCOM
Tel.: 921 594 220
www.aidescom.com

CODINSE
Tel.: 921 556 218
www.codinse.com

HONORSE
Tierra de Pinares
Tel.: 921 143 422
www.tierradepinares.es

SEGOVIA SUR
Tel.: 921 449 059
www.segoviasur.com





Diputación
de Segovia

www.dipsegovia.es
921 11 33 00



Segovia

Patronato de Turismo

www.segoviaturismo.es
921 46 60 70



Segovia

Patronato de Turismo



Disponible en el
App Store



CASTILLA Y LEÓN

es vida

www.turismocastillayleon.com
902 20 30 30

